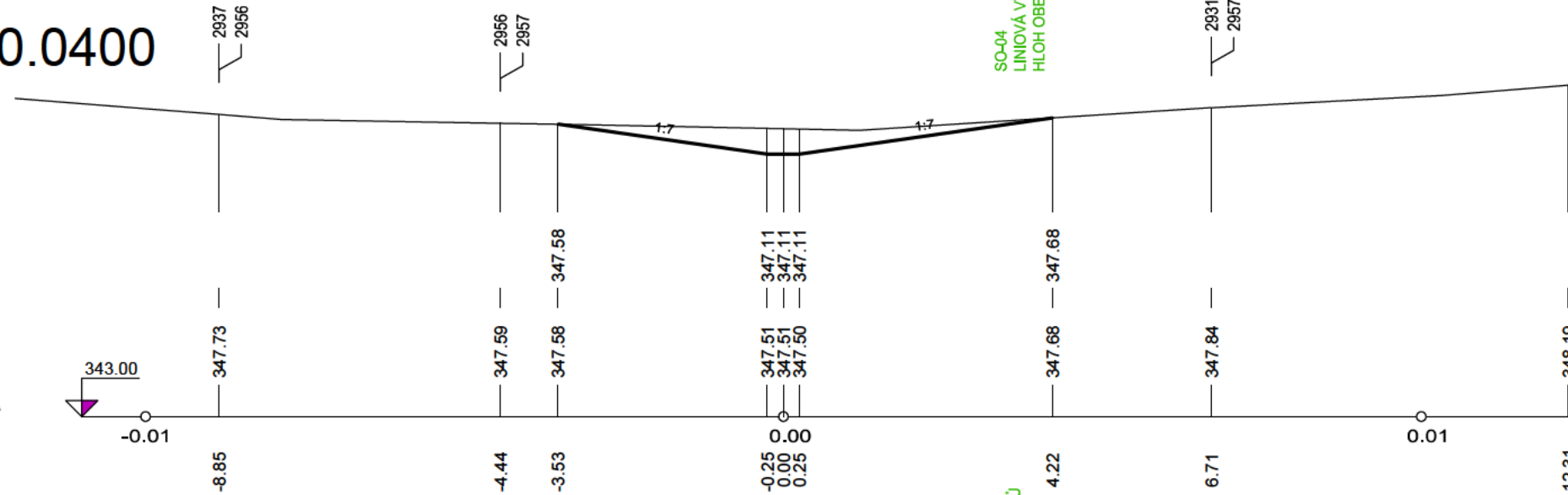


PF 1 KM 0.0400

UPRAVENÝ TERÉN

PŮVODNÍ TERÉN

SROVNÁVACÍ ROVINA
STAN. V KM
STAN. V M

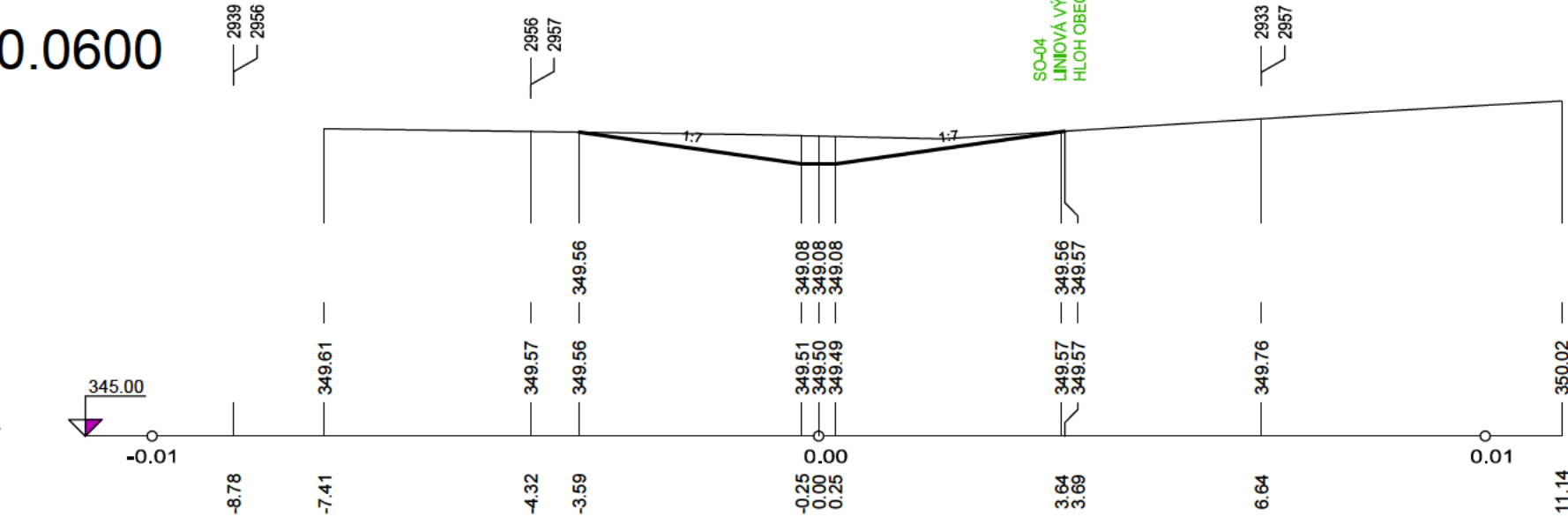


PF 2 KM 0.0600

UPRAVENÝ TERÉN

PŮVODNÍ TERÉN

SROVNÁVACÍ ROVINA
STAN. V KM
STAN. V M

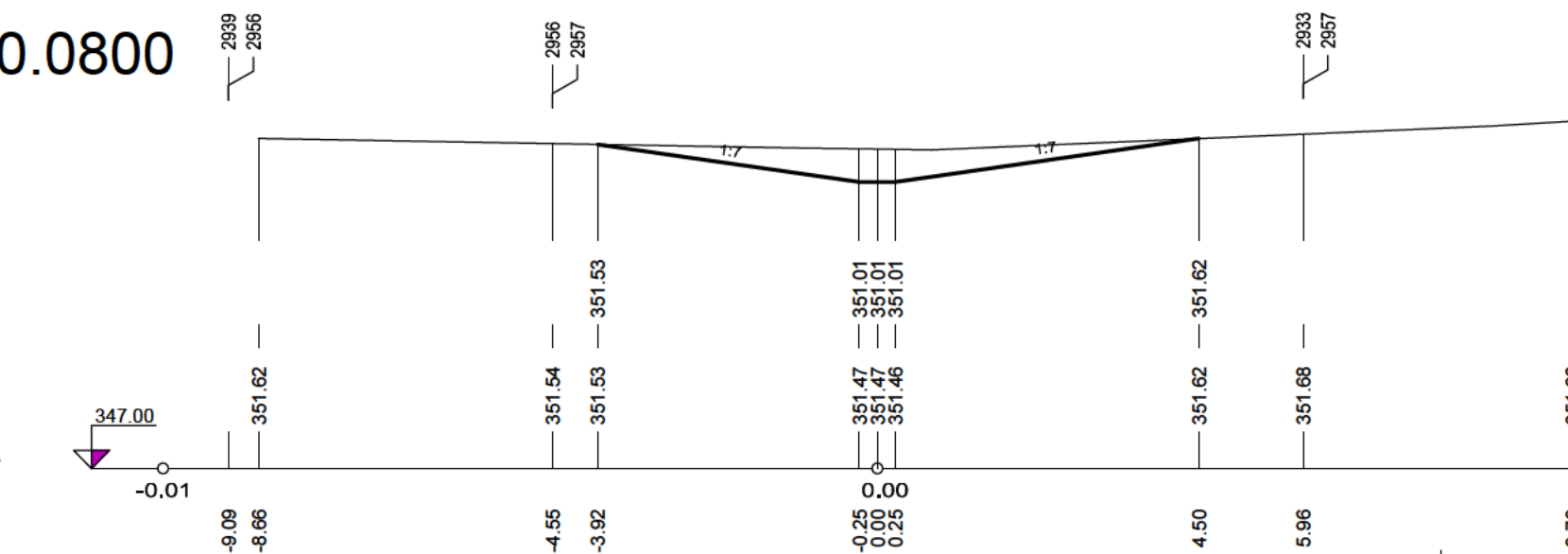


PF 3 KM 0.0800

UPRAVENÝ TERÉN

PŮVODNÍ TERÉN

SROVNÁVACÍ ROVINA
STAN. V KM
STAN. V M

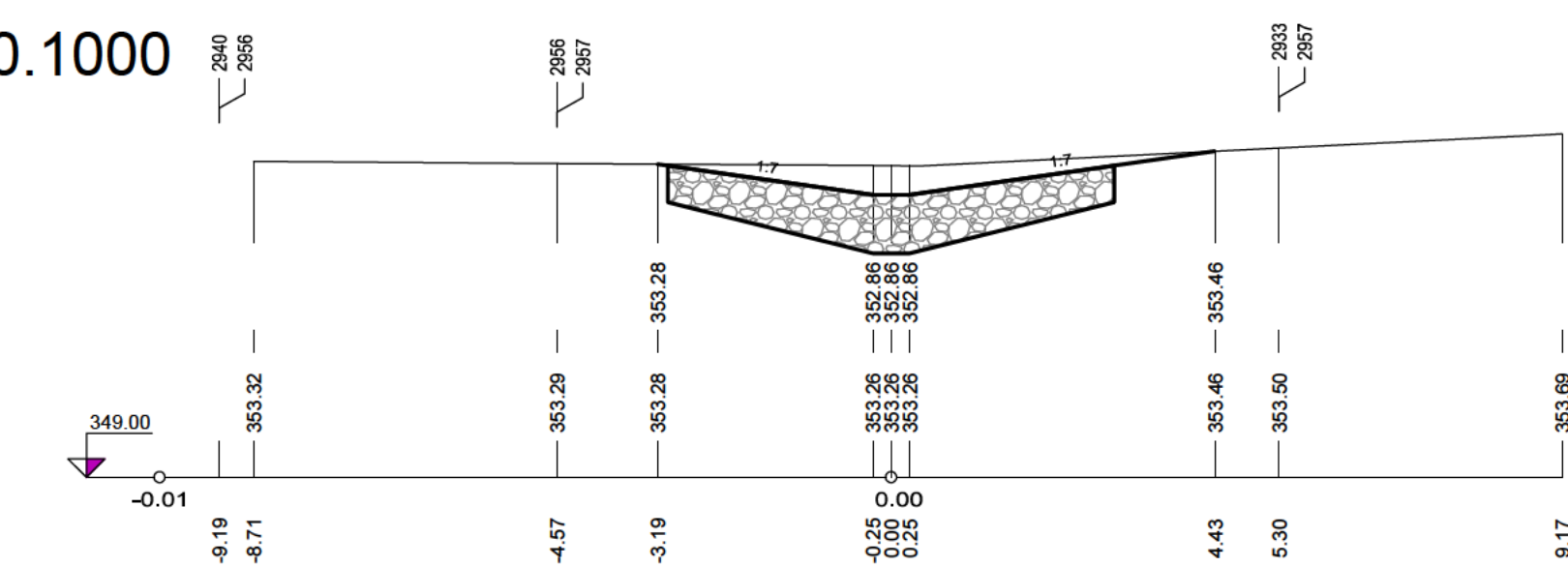


PF 4 KM 0.1000

UPRAVENÝ TERÉN

PŮVODNÍ TERÉN

SROVNÁVACÍ ROVINA
STAN. V KM
STAN. V M

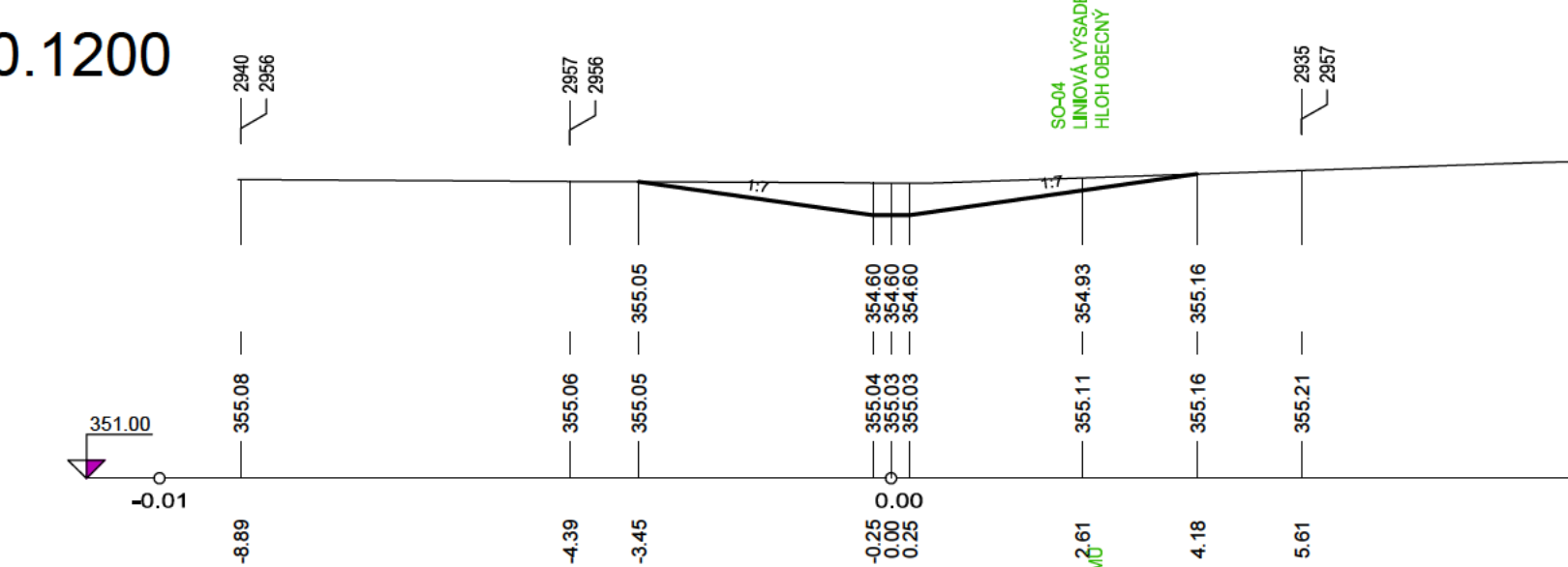


PF 5 KM 0.1200

UPRAVENÝ TERÉN

PŮVODNÍ TERÉN

SROVNÁVACÍ ROVINA
STAN. V KM
STAN. V M

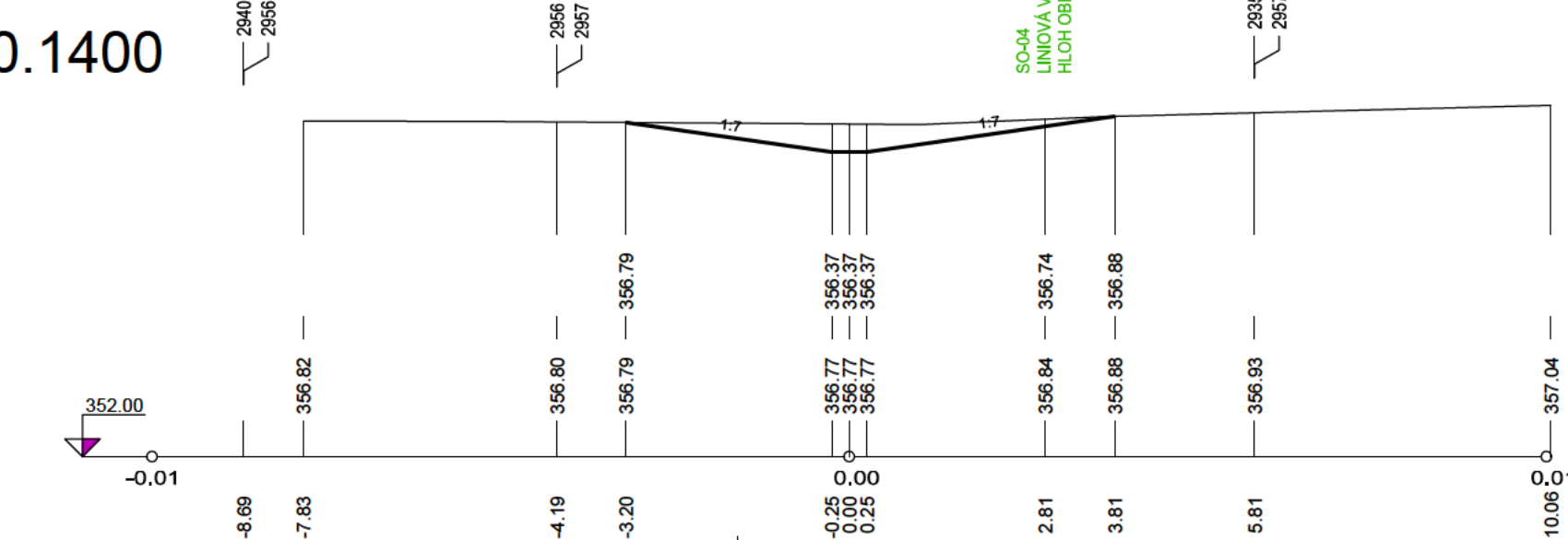


PF 6 KM 0.1400

UPRAVENÝ TERÉN

PŮVODNÍ TERÉN

SROVNÁVACÍ ROVINA
STAN. V KM
STAN. V M

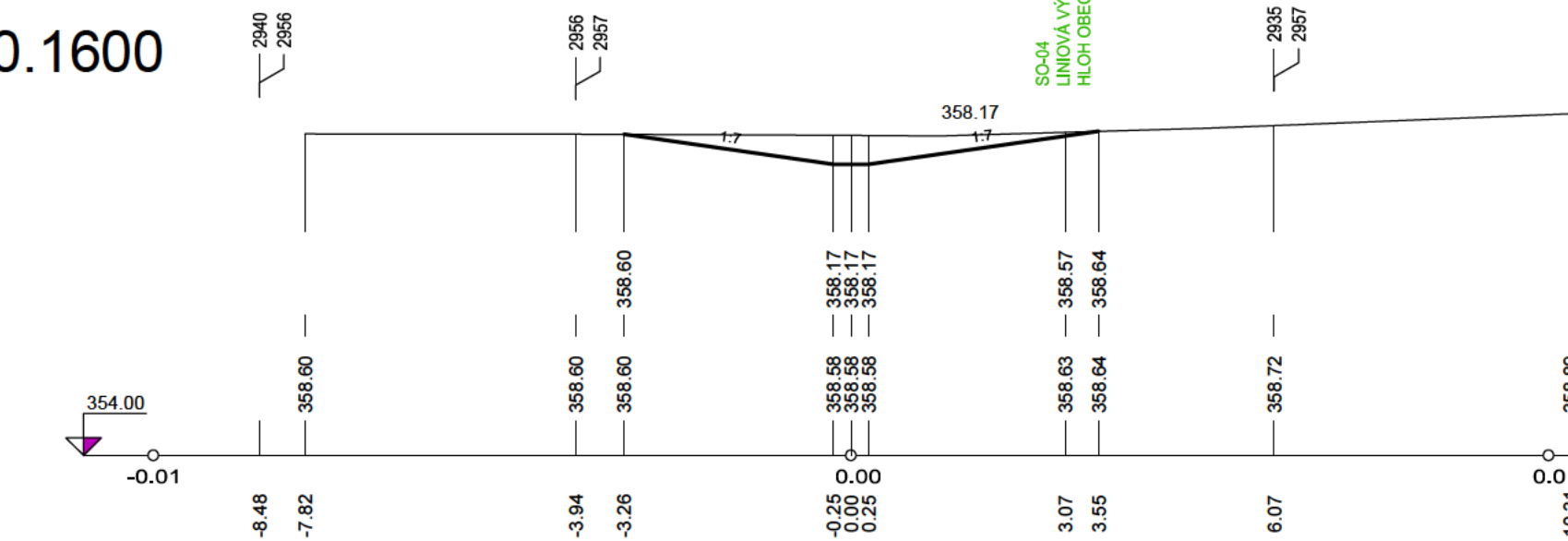


PF 7 KM 0.1600

UPRAVENÝ TERÉN

PŮVODNÍ TERÉN

SROVNÁVACÍ ROVINA
STAN. V KM
STAN. V M

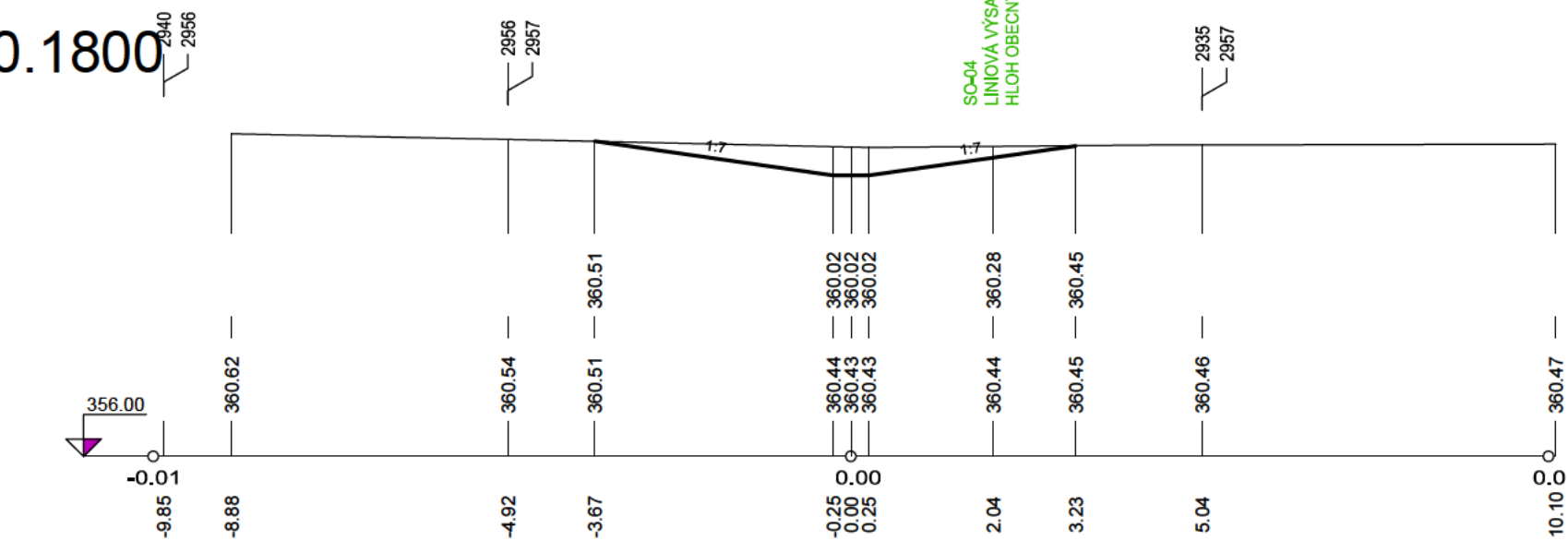



PF 8 KM 0.1800

UPRAVENÝ TERÉN

PŮVODNÍ TERÉN

SROVNÁVACÍ ROVINA
STAN. V KM
STAN. V M



VYPRACOVAL		ZODP. PROJEKTANT	VED. PROJEKTANT	 vodohospodářský atelier s.r.o., Růženec 54, 644 00 Brno	
KRAJ	JIHOMORAVSKÝ	K.Ú.	BOŘITOV	ZAK.ČÍSLO	5/24
STAVEBNÍK	ČR-SPÚ, KPÚ PRO JIHOMORAVSKÝ KRAJ, POBOČKA BLANSKO			DATUM	4/2024
STAVBA AKCE	Průlehy Pru5, Pru6 a Pru7 v k.ú.Bořitov			STUPEŇ	DSP, DPS
OBJEKT				FORMÁT	5xA4
OBSAH	PRŮČNÉ ŘEZY PRŮLEHU Pru7			MĚŘITKO	1:100/100
				PŘÍLOHA Č.	PARÉ Č.
				D.1.3.4.	